



РОССИЙСКАЯ ФЕДЕРАЦИЯ

Единый государственный реестр прав
на недвижимое имущество и сделок с ним

СВИДЕТЕЛЬСТВО О ГОСУДАРСТВЕННОЙ РЕГИСТРАЦИИ ПРАВА

Управление Федеральной службы государственной регистрации,
кадастра и картографии по Московской области

Дата выдачи:

"28" октября 2011 года

Документы-основания: • Решение собственника о разделе земельного участка от 06.10.2011


Субъект (субъекты) права: Общество с ограниченной ответственностью "РамСтрой", ИНН 5020073597, зарегистрировано: 04.10.2006г., место государственной регистрации: Межрайонной инспекцией Федеральной налоговой службы №1 по Московской области, свидетельство о государственной регистрации юридического лица: серия 50, № 009145877; адрес местонахождения: Россия, Московская область, г.Раменское, ул.Десантная, д.17

Вид права: Собственность

Объект права: Земельный участок, категория земель: земли населенных пунктов, разрешенное использование: под многоэтажное жилищное строительство, общая площадь 39975 кв. м, адрес объекта: Московская область, г.Раменское, ул.Десантная, д.1

Кадастровый (или условный) номер: 50:23:0110304:160

Существующие ограничения (обременения) права: не зарегистрировано
о чем в Едином государственном реестре прав на недвижимое имущество и сделок с ним "28" октября 2011 года сделана запись регистрации № 50-50-23/161/2011-444



Бабкова



ГЕН. ДИРЕКТОР
КОРОЛЕВ И.И.



50-АГН 038463

Федеральное бюджетное учреждение "Кадстровая палата" по Московской области, Раменский отдел

(наименование органа кадастрового учета)

КАДАСТРОВЫЙ ПАСПОРТ ЗЕМЕЛЬНОГО УЧАСТКА (выписка из государственного кадастра недвижимости)


06.10.2011 № МО-11/ЗВ/1-571360

В.1

1	Кадастровый номер	50:23:0110304:160	2	Лист № 1	3	Всего листов: 2	
4	Общие сведения						
4	Редвудные номера: 50:23:0110304:31						
5	—						
7	Местоположение: Московская область, г. Раменское, ул. Десантная, дом 1						
8	Категория земель:						
8.1	Земли сельскохозяйственного назначения	Земли населенных пунктов	Земли промышленности, связи, радиовещания, телевидения, информатики, земель для обеспечения космической деятельности, земель обороны, безопасности и земель иного специального назначения	Земли особо охраняемых территорий и объектов	Земли лесного фонда	Земли водного фонда	
8.2	—	весь	—	—	—	—	
9	Разрешенное использование: под многоквартирное жилищное строительство						
10	Фактическое использование: под многоквартирное жилищное строительство						
11	Площадь: 39975 +/- 70 кв. м	12	Кадастровая стоимость (руб.): 328778385	13	Удельный показатель кадастровой стоимости (руб./м²): 8224.60	14	Система координат: МСК-50, зона 2
15	Ведения о правах: —						
16	Соборные отметки: —						
17	—						
18	Дополнительные сведения для регистрации прав на образованные земельные участки	18.1	Номера образованных участков: 50:23:0110304:159, 50:23:0110304:160, 50:23:0110304:161, 50:23:0110304:162, 50:23:0110304:163				
		18.2	Номер участка, преобразованного в результате выдела: —				
		18.3	Номера участков, подлежащих снятию с кадастрового учета: 50:23:0110304:31				

Начальник отдела
(наименование должности)

А.А. Хайбуллина
(инициалы, фамилия)



КАДАСТРОВЫЙ ПАСПОРТ ЗЕМЕЛЬНОГО УЧАСТКА (выписка из государственного кадастра недвижимости)
06:10:2011 № МО-11/3В/1-571360


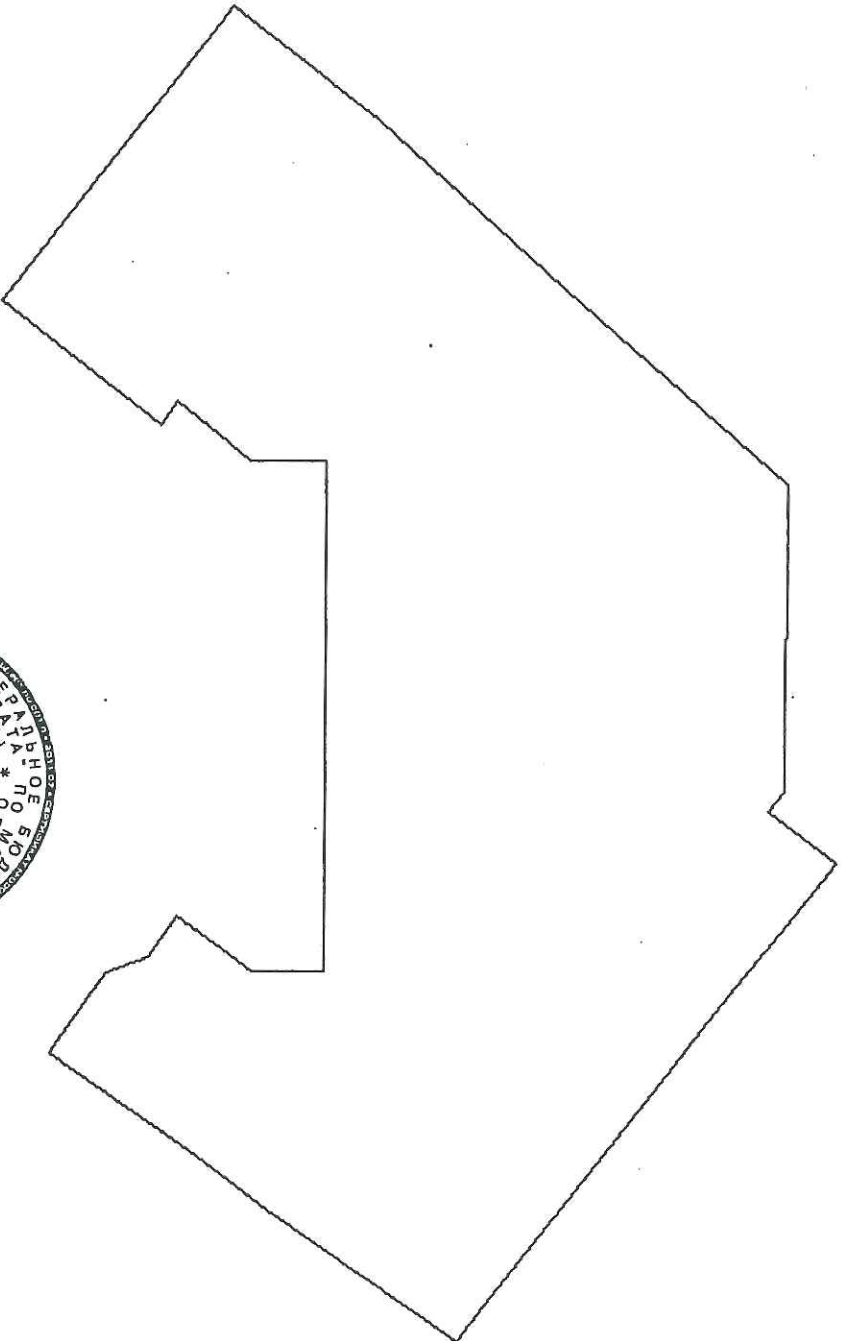
В.2

Кадастровый номер 50:23:0110304:160
План (чертеж, схема) земельного участка
МарХгеме 2008 © SDK Developer License, © 2008 Piney Bowes Marfino Corporation.

2 Лист № 2 3 Всего листов: 2

Масштаб 1:2000

иные знаки: —



Начальник отдела
(наименование должности)

КОПЕЯ ВЕРНА
ГЕН. ДИРЕКТОР
КОРОЛЕВ В.И.



И.А. Ханбулпина
(инициалы, фамилия)